











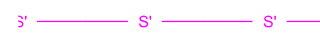







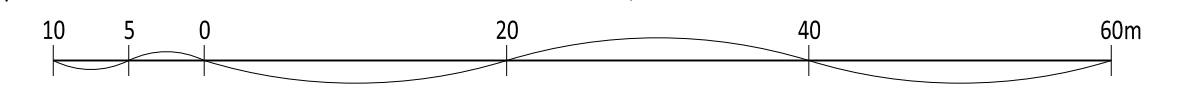
TINGMÄRGID:

-  Planeeringuala piir
-  Olemasolev säiluv krundipiir
-  Planeeritud krundipiir
-  Olemasolev säilitatav hoone / konsolne hooneosa või varikatus
-  Planeeritud hoonestusala / konsolne hooneosa kõnnitee kohal ja Pos 1 hoone kohal
-  Tulemüüri nõuetele vastav sein
-  Likvideeritav objekt, puu
-  Olemasolev säilitatav kõrghaljastus (halva seisukorra puhul asendatav)
-  Planeeritud kõrghaljastus / hekk (täpsustatakse projekteerimisel)
-  Teede piirjooned
-  Planeeritud sademeveetoru
-  Planeeritud kanalisatsioonitoru
-  Planeeritud veetoru
-  Planeeritud kaugküttetoru
-  Planeeritud kaugjahutusetoru
-  Planeeritud 0,4kV elektrikaabel ja liitumiskilp
-  Planeeritud sidetrass
-  Servituut tehnoorkudele



MÄRKUSED:

1. detailplaneeringu jooniste juurde kuulub detailplaneeringu seletuskiri;
2. digitaalse alusplani mõõtkavas 1:500 mõõdistas OÜ Metricus 2013. a. mais, töö nr 13G6316.



Töö: Soola tn 3, Kaluri tn 2 ja Väike-Turu tn 1 kruntide detailplaneering
 Joonis: Tehnovõrgud

Artes Terrae OÜ
 Reg nr 10914072
 Puiestee 78, Tartu 51008
 artes@artes.ee

Maastikuarhitekt: Tanel Breede
 Projektjuht: Mart Hiob

Tellija: Kediiv OÜ
 Asukoht: Tartu linn
 Faili nimi: 25DP13 j 2, 4-6 Soola3 Kaluri 2 dp.dgn

Töö nr: 25DP13
 Kuupäev: 24.04.2015
 Mõõt: 1:500
 Joonise nr: 6